

- ### LEGENDA
- LIMITE TERITORIALE**
 LIMITA TERITORIIULUI ADMINISTRATIV AL ORASULUI TG-CARBUNESTI
 LIMITA TERITORIIULUI INTRAVILAN PROPUS
 LIMITA UNITATEI TERITORIALE DE REFERINTA (U.T.R.)
 LIMITA ZONA CENTRALA
ZONIFICARE FUNCTIONALA
 ZONA CONSTRUCTII AFERENTE DOTARILOR TEHNICO-EDILITARE
 APE
 CLADIRI CONFORM CADASTRU
 CLADIRI REAMBULATE 2018
CAI DE COMUNICATIE
 DRUMURI NATIONALE
 DRUMURI JUDETENE
 DRUMURI COMUNALE
 DRUMURI AMENAJATE (IMBRACAMINTI ASFALTICE)
 DRUMURI MENJINUTE CU IMBRACAMINTE PROVIZORIE (PAMANT BATUT)
 LINIE DE CALE FERATA SIMPLA ELECTRIFICATA CU RETEA ELECTRICA DE 27 KV
 INTERSECTII DE STRAZI IMPORTANTE PROPUSE PENTRU MODERNIZARE
PROFIL TRANSVERSAL PROPUS
 PASAJ RUTIER - FERVIAR DENIVELAT EXISTENT PROPUS PENTRU MODERNIZARE
MAGISTRALE EDILITARE
 ZONA DE PROTECTIE LEA 20 KV (12,00 m din ax) conf. Ord. 4 din 09.03.2007 (M. Of. 259/2007)
 ZONA DE PROTECTIE LEA 110 KV (18,50 m din ax) conf. Ord. 4 din 09.03.2007 (M. Of. 259/2007)
 ZONA DE PROTECTIE LEA 220 KV (27,50 m din ax) conf. Ord. 4 din 09.03.2007 (M. Of. 259/2007)
 ZONA DE PROTECTIE LEA 400 KV (37,50 m din ax) conf. Ord. 4 din 09.03.2007 (M. Of. 259/2007)
 RETEA ELECTRICA JOASA TENSIIUNE ALIMENTARE SONDE (O.M.V. PETROM)
 ZONA DE PROTECTIE AFERENTA ANTENA GSM (150,00 m fața de localitate)
 ZONA DE PROTECTIE MAGISTRALE TRANSPORT GAZE NATURALE (TRANSGAZ) (20,00 m din ax)
 ZONA DE SIGURANTA MAGISTRALE TRANSPORT GAZE NATURALE (TRANSGAZ) (200,00 m din ax)
 ZONA DE SIGURANTA CONDUCTA GAZE NATURALE PROIECTATA (BRUA) (TRANSGAZ) (200,00 m din ax)
 ZONA DE PROTECTIE CONDUCTE TRANSPORT TITEI (PETROM) (3,00-35,00 m din ax)
 ZONA DE PROTECTIE CONDUCTE TRANSPORT GAZE NATURALE (OMV PETROM) (20,00 m din ax)
 CONDUCTA GAZE NATURALE PROIECTATA (BRUA) (TRANSGAZ)
 MAGISTRALE TRANSPORT GAZE NATURALE (TRANSGAZ)
 CONDUCTE TRANSPORT GAZE NATURALE (O.M.V. PETROM)
 CONDUCTE TRANSPORT TITEI (O.M.V. PETROM)
 CONDUCTE TRANSPORT APA (O.M.V. PETROM)
 ZONE DE PROTECTIE / INTERDICTIE
 ZONA DE PROTECTIE SONDE (50,00 m din ax)
 NATURA 2000 ARIE NATURALA PROTEJATA RAUL GILORT (COD ROSC0302) (873 ha) TG-CARBUNESTI (<1%)
 ZONA DE PROTECTIE DRUMURI NATIONALE (22,00 m), JUDETENE (20,00 m) DRUMURI COMUNALE (18,00 m)
 (Intre marginile exterioare ale zonelor de siguranta și marginile zonei drumului) LEGEA 198/2015
 LIMITA ZONEI CFR - TEREN CU DESTINATIE SPECIALA - CATEGORIA DE FOLOSINTA "CAI FERATE"
 LIMITA ZONEI DE SIGURANTA A INFRASTRUCTURII FERVIARE PUBLICE (20,00 m din ax)
 LIMITA ZONEI DE PROTECTIE A INFRASTRUCTURII FERVIARE PUBLICE (100,00 m din ax)
 ZONA PROTEJATA PE BAZA NORMELOR SANITARE (CIMITIR 50,00 m, GOSPODARIE DE APA 15,00 m, STATIE DE EPURARE 100,00 m)
 IMOBILE MONUMENTE ISTORICE CONFORM LISTEI LMI 2015-MCC-INMIMO 113 bis/15.02.2016
 ZONA IMOBILE MONUMENTE ISTORICE CONFORM LISTEI LMI 2015-MCC-INMIMO 113 bis/15.02.2016
 ZONA DE PROTECTIE CURSURI DE APA / OGNIZI DE APA / LUCRARI HIDROTEHNICE - 15,00 m / 30,00 m
 CONFORM LEGII APEI OR. NR. 107 / 1996 - ANEXA 2
ZONE CU RISCURI NATURALE PREZIZIBILE - INUNDAȚII
 CANALE PLUVIALE, CURSURI ȘI OGNIZI DE APA LA CARE SE PROIUN LUCRARI DE DECUMALARE ȘI PROTEȚIE MALURI
ZONE CU RISC DE INUNDAȚII
 AMPLASAMENT PLATFORMA PRECOLECTARE DEȘEURI

- EXISTENT** **PROPOS**
- LINI ELECTRICE DE TRANSPORT ȘI DISTRIBUȚIE**
 - LEA - DE ÎNALTĂ TENSIUNE - 20 KV
 - LEA - DE ÎNALTĂ TENSIUNE - 110 KV
 - LEA - DE ÎNALTĂ TENSIUNE - 220 KV
 - LEA - DE ÎNALTĂ TENSIUNE - 400 KV
 POST DE TRANSFORMARE 20 KV (AERIAN)
- TELECOMUNICAȚII**
 CANALIZATIE TELEFONICA INTERURBANĂ SUBTERANĂ (FIBRA OPTICĂ)
 REȚEA TELEFONICĂ AERIANĂ DE TELECOMUNICAȚII
 CENTRALĂ TELEFONICĂ AUTOMATĂ
- ALIMENTARE CU GAZE NATURALE**
 REȚEA MAGISTRALĂ DE TRANSPORT GAZE NATURALE
 REȚEA ALIMENTARE CU GAZE JOASĂ PRESIUNE
 STAȚIE REGILARE-MĂSURARE GAZE NATURALE

- COMUNA DANESTI**

- COMUNA SCOARTA**

- COMUNA POJOGENI**

- COMUNA FLORESTENI**

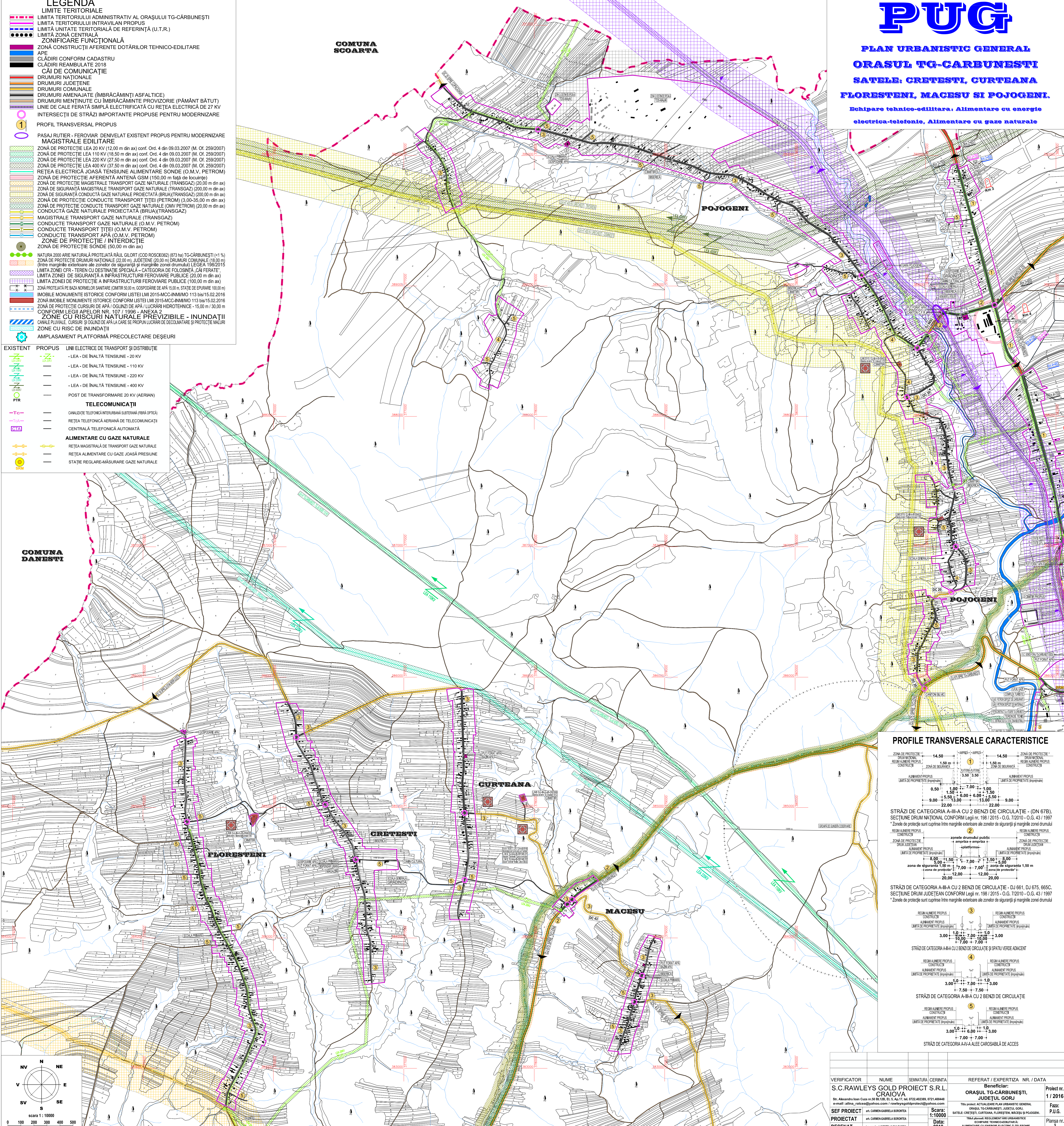
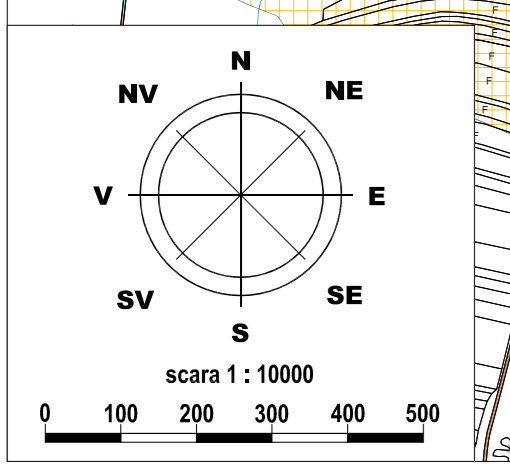
- COMUNA CURTEANA**

- COMUNA CRETESTI**

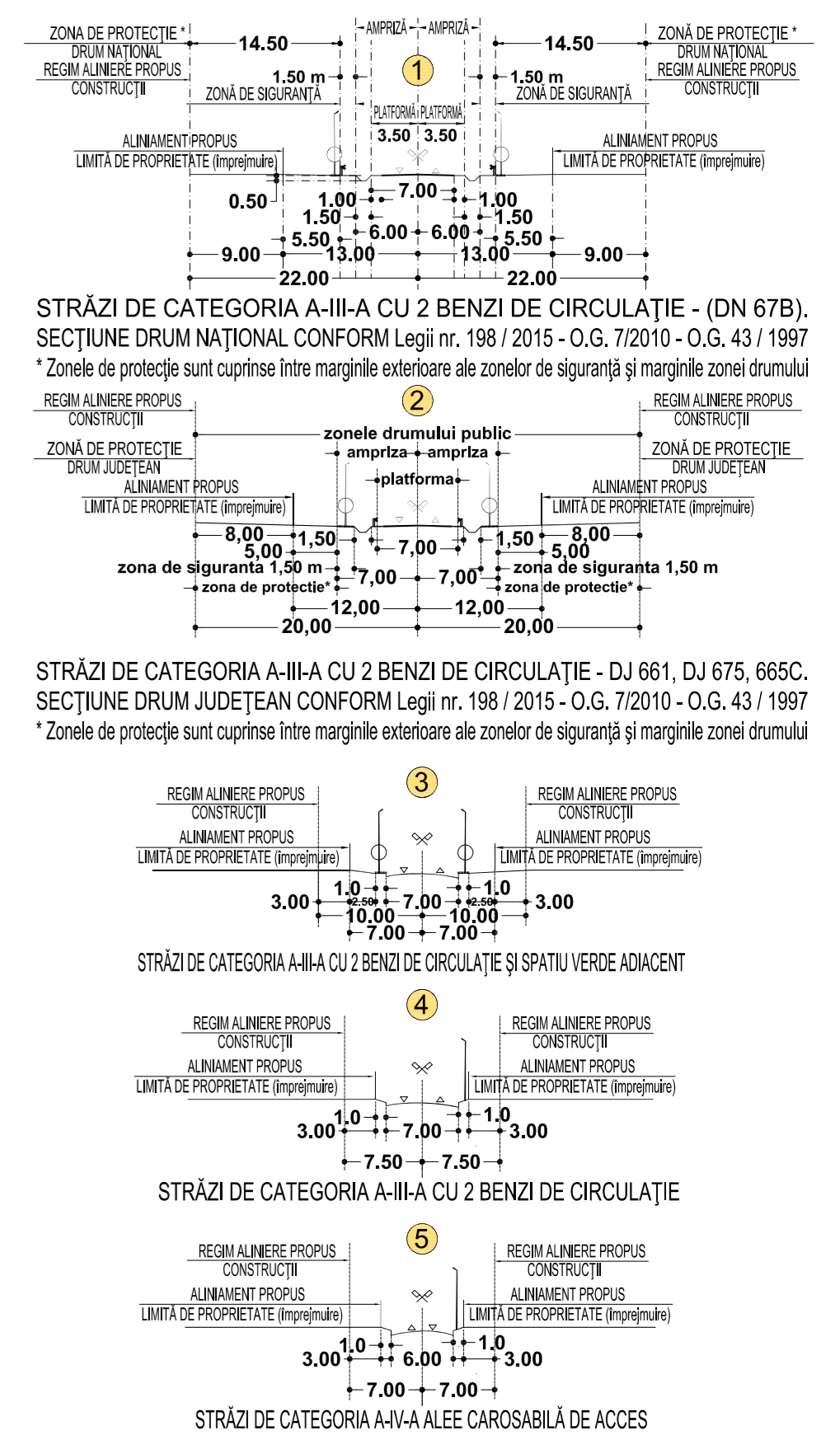
- COMUNA MACESU**

- COMUNA POJOGENI**

- COMUNA DANESTI**



PROFILI TRANSVERSALE CARACTERISTICE



VERIFICATOR	NUME	SEMANTURA	CERINTA	REFERAT / EXPERTIZA	NR. / DATA
S.C. RAWLEYS GOLD PROIECT S.R.L.	CRAIOVA			Beneficiar:	Orasul TG-CARBUNESTI, JUDEȚUL GORJ
Str. Alexandru Ioan Cuza nr.50 Bl.128, Et. 5, Ap.17, tel. 0722.402289, 0721.400448				Titlu proiect: ACTUALIZARE PLAN URBANISTIC GENERAL	Orasul TG-CARBUNESTI, JUDEȚUL GORJ
e-mail: ialina_ralcea@yahoo.com / rawleygoldproject@yahoo.com				SATELE: CRETESTI, CURTEANA, FLORESTENI, MACESU SI POJOGENI.	Scara: 1:10000
SEF PROIECT	ING. CARMEN GABRIELA BORDTEA			Titlu document: RELEMENT ARHITECTONIC	Scara: 1:10000
DESENAT	ING. GHEORGE LIVIU ALINA RADEA			ALIMENTARE CU ENERGIE ELECTRICĂ-TELEFONIE,	Data: 2018
				ALIMENTARE CU GAZE NATURALE	Planșa nr. 7